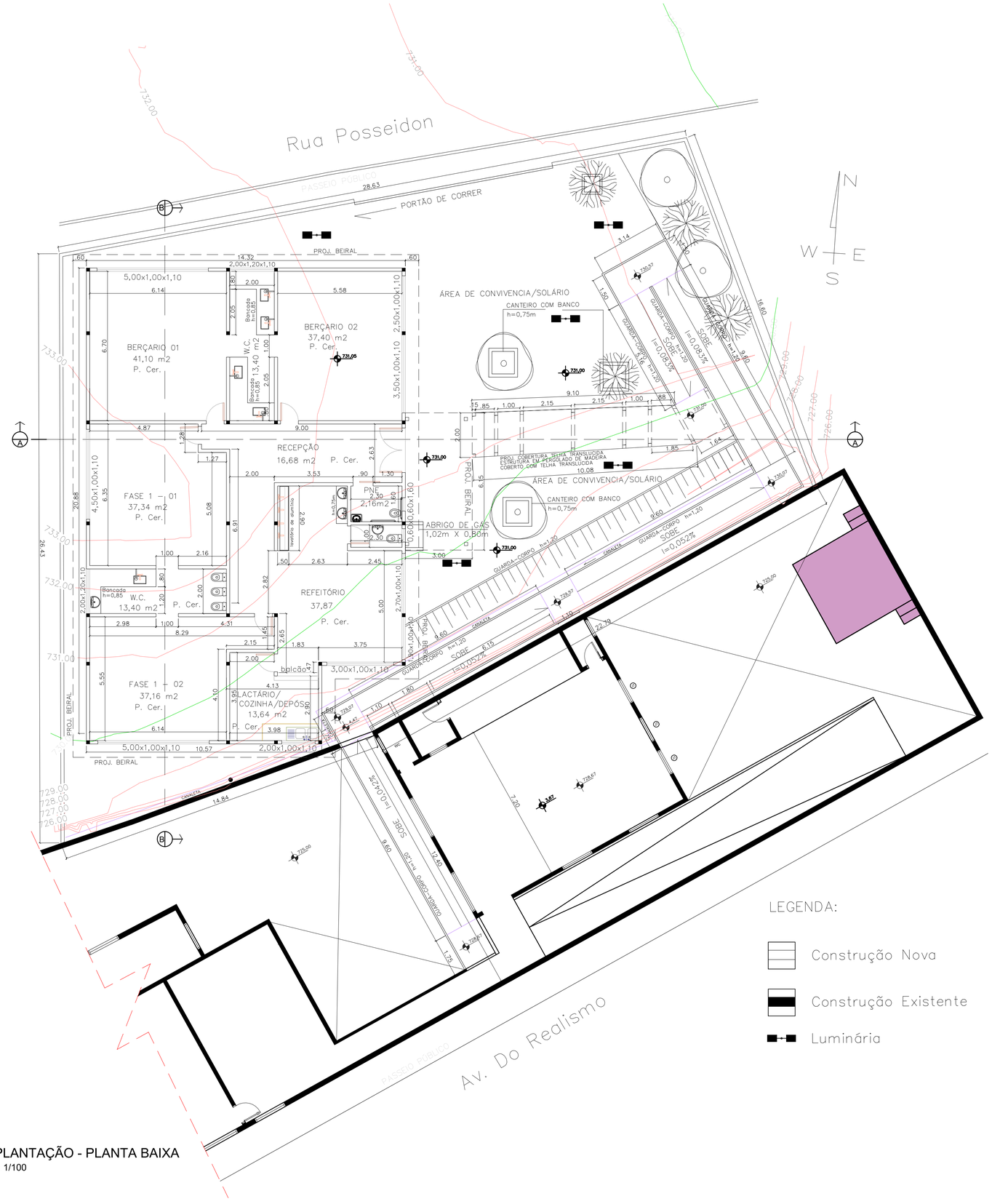

IMPLANTAÇÃO - PLANTA BAIXA
Esc.: 1/100

PROJETO COMPLETO

FOLHA 01/11

TÍTULO
CONSTRUÇÃO DE CRECHE MUNICIPAL

ASSUNTO DA FOLHA
IMPLANTAÇÃO – PLANTA BAIXA

PARA USO DO REQUERENTE

PROPRIETÁRIO
PREFEITURA MUNICIPAL DE EMBU DAS ARTES

DOCUMENTO (RG e CPF)
46.523.114/0001-17

IMÓVEL

ENDEREÇO
RUA POSEIDON,166

ZONA
ZUC 1 – Fora da APRM-G

USO
CRECHE

MATRÍCULA DO CRI Nº:
11.517/11.516/11.515 – Embu das Artes

CADASTRO IMOBILIÁRIO
12.51.18.0010.01.000, 12.51.18.0020.01.000 e 12.51.18.0030.01.000

MUNICÍPIO
Estância Turística de Embu das Artes

Escala
INDICADA

LOTE/QUADRA/BAIRRO
Lotes: 01, 02, 03 e parte viela/ Quadra: 34 / Jd. Vitória

AUTOR DO PROJETO E RESPONSÁVEL TÉCNICO
ARQ. ALEXANDRE S. FRIOL

CAU
A112454-4

RRT
PROJ. ARQUITETÔNICO: 16567105

ÁREAS

ÁREA DE TERRENO	721,94	m2
CONSTRUÇÃO:		
PAV. TÉRREO	292,48	
TOTAL	292,48	
ÁREA NÃO COMPUT.:		
COBERTURA E PERGOLADO	39,89	
TOTAL GERAL	332,37	
COEFICIENTE DE APROVEITAMENTO	0,40	
ÁREA PERMEÁVEL	119,94 m2 = 0,17	
TAXA DE OCUPA.	0,46	

SITUAÇÃO SEM ESCALA

Declaro para os devidos fins que a aprovação do projeto pela Prefeitura não implica no reconhecimento do direito de propriedade.

ASS. DO PROFISSIONAL
ARQ. ALEXANDRE DE SOUZA FRIOL

ASS. DO PROPRIETÁRIO
PREFEITURA MUNICIPAL DE EMBU DAS ARTES

PARA USO DA PREFEITURA

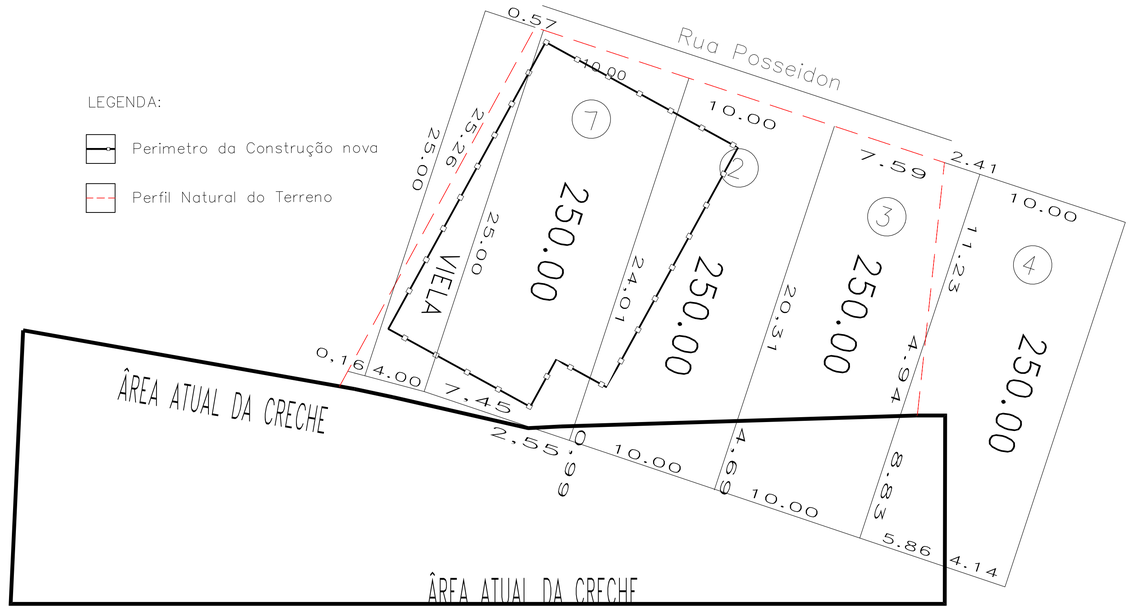

OCUPAÇÃO NOS LOTES

Esc.: 1/200

NOTA: SERÁ RETIRADO 12 ARVORES, DE ESPÉCIES VARIADAS

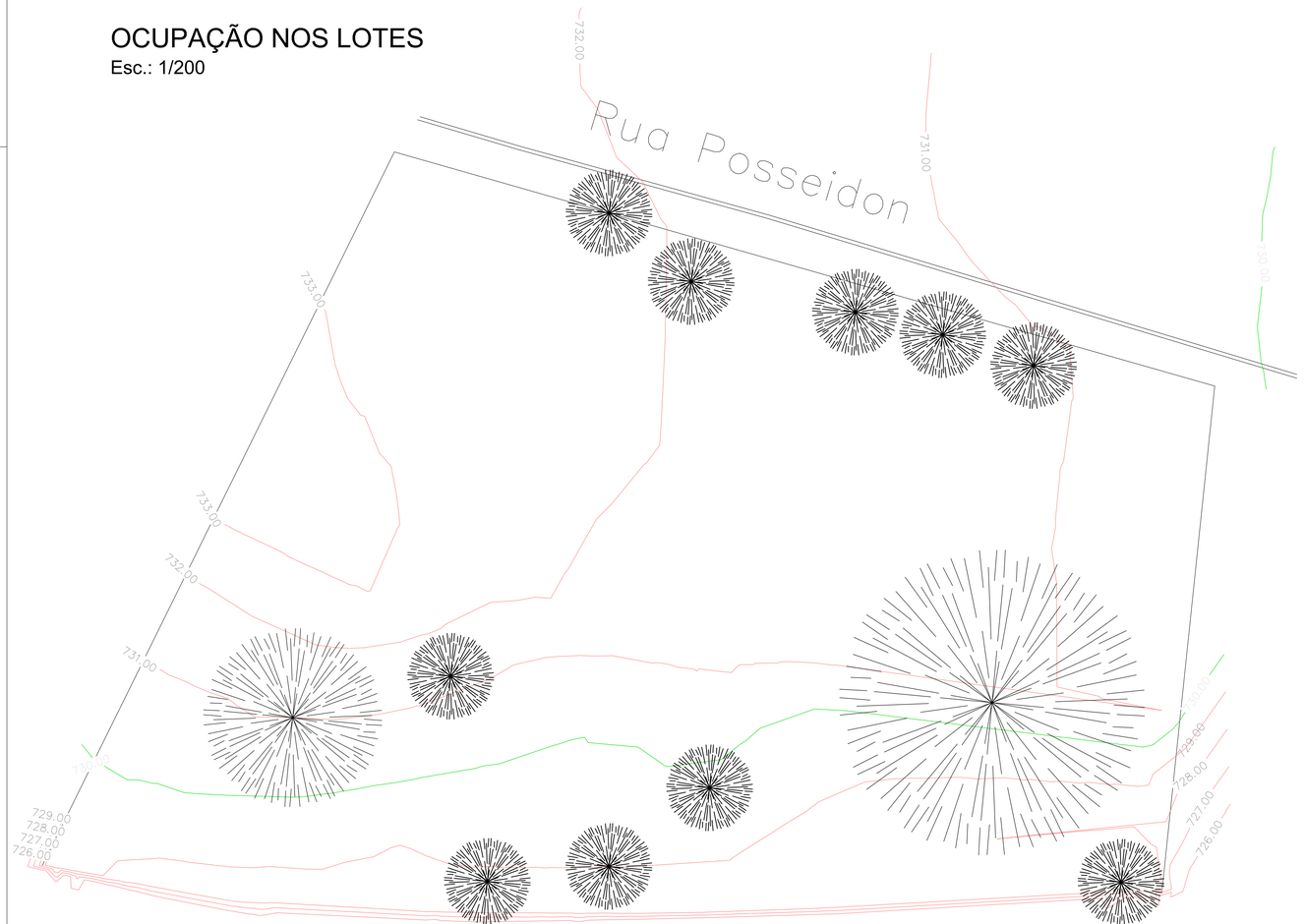

PLANIALTIMÉTRICO

Esc.: 1/100

PROJETO COMPLETO

FOLHA 02/11

TÍTULO
CONSTRUÇÃO DE CRECHE MUNICIPAL

ASSUNTO DA FOLHA
PLANIALTIMÉTRICO E OCUPAÇÃO NOS LOTES

PARA USO DO REQUERENTE

PROPRIETÁRIO
PREFEITURA MUNICIPAL DE EMBU DAS ARTES

DOCUMENTO (RG e CPF)
46.523.114/0001-17

IMÓVEL

ENDEREÇO
RUA POSEIDON,166

ZONA
ZUC 1 – Fora da APRM-G

USO
CRECHE

MATRÍCULA DO CRI Nº:

CADASTRO IMOBILIÁRIO
12.51.18.0010.01.000, 12.51.18.0020.01.000 e 12.51.18.0030.01.000

MUNICÍPIO
Estância Turística de Embu das Artes

Escala
INDICADA

LOTE/QUADRA/BAIRRO
Lotes: 01, 02, 03 e parte viela/ Quadra: 34 / Jd. Vitória

AUTOR DO PROJETO E RESPONSÁVEL TÉCNICO
ARQ. ALEXANDRE S. FRIOL

CAU
A112454-4

RRT
PROJ. ARQUITETÔNICO: 16567105

VIDE FOLHA 01/11

SITUAÇÃO SEM ESCALA

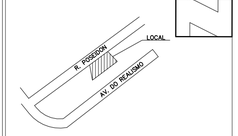

Declaro para os devidos fins que a aprovação do projeto pela Prefeitura não implica no reconhecimento do direito de propriedade.

ASS. DO PROFISSIONAL
ARQ. ALEXANDRE DE SOUZA FRIOL

ASS. DO PROPRIETÁRIO
PREFEITURA MUNICIPAL DE EMBU DAS ARTES

PARA USO DA PREFEITURA

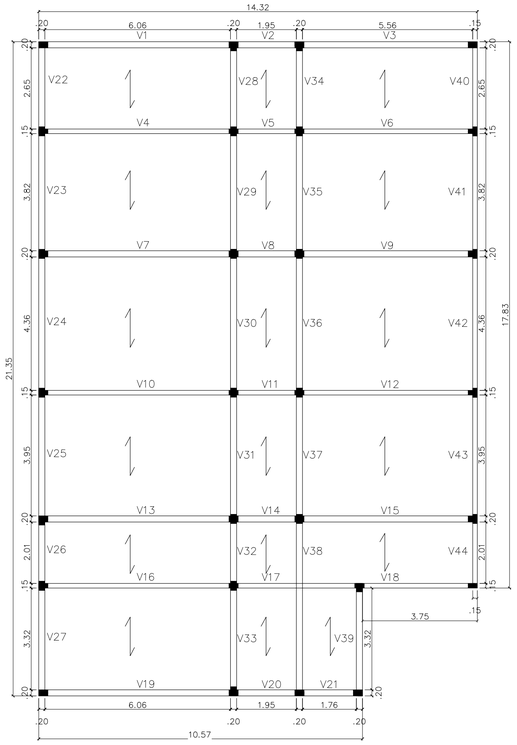

DIRECIONAMENTO DA LAJE (Pilares e Vigas)
Esc.: 1/100

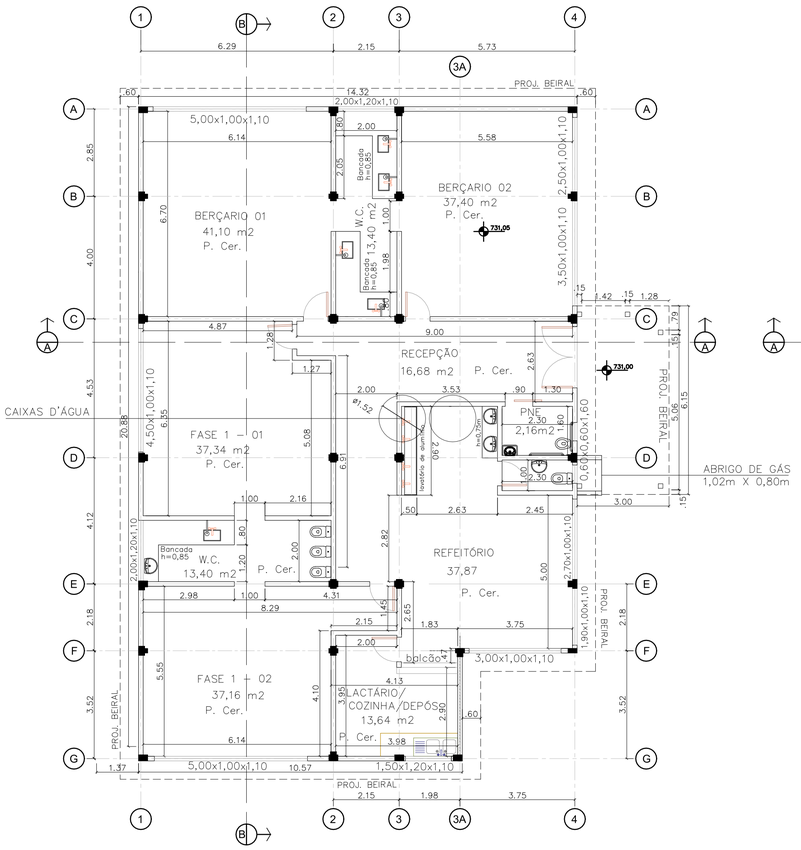

PLANTA BAIXA
Esc.: 1/100

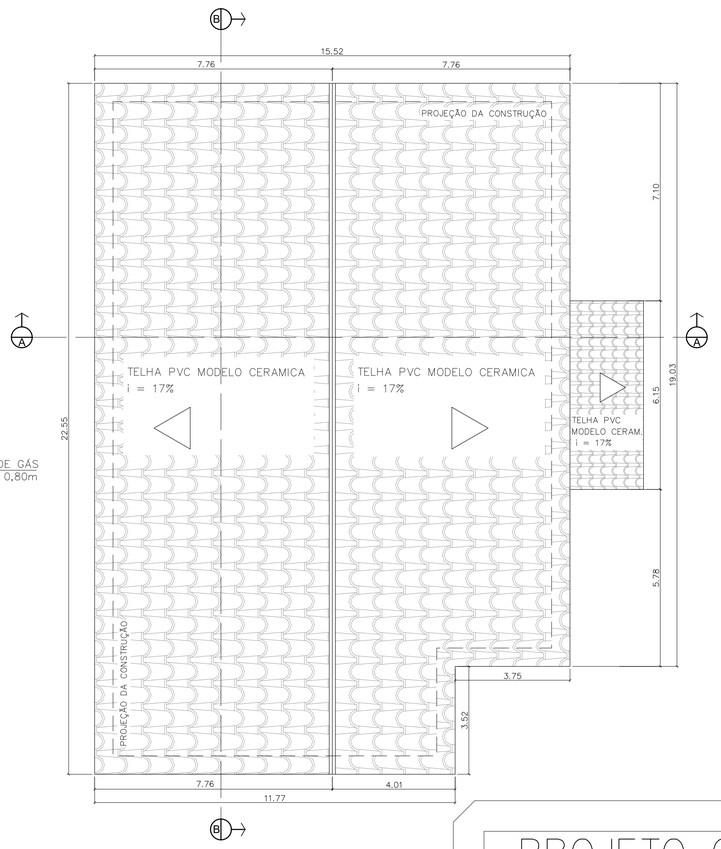

DET. COBERTURA
Esc.: 1/100

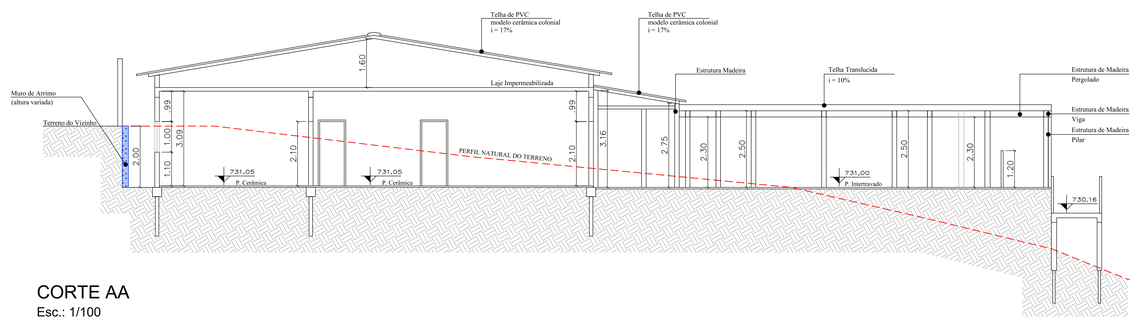

CORTE AA
Esc.: 1/100

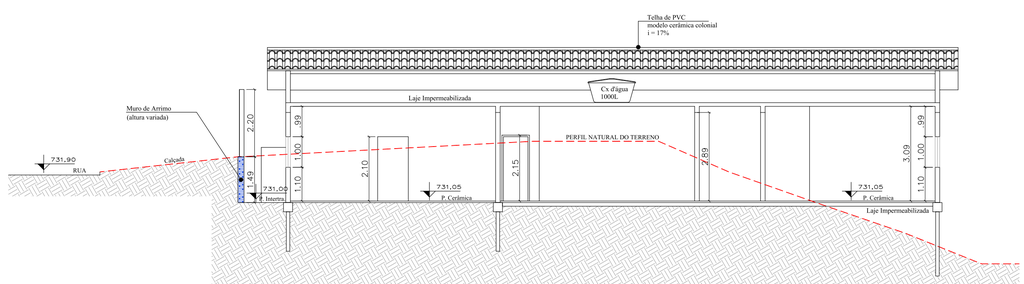

CORTE BB
Esc.: 1/100

PROJETO COMPLETO

FOLHA 03/11

TÍTULO
CONSTRUÇÃO DE CRECHE MUNICIPAL

ASSUNTO DA FOLHA
PLANTA BAIXA, DETALHE COBERTURA, DIRECIONAMENTO DAS LAJES E CORTES

PARA USO DO REQUERENTE

PROPRIETÁRIO
PREFEITURA MUNICIPAL DE EMBU DAS ARTES

DOCUMENTO (RG e CPF)
46.523.114/0001–17

IMÓVEL

ENDEREÇO
RUA POSEIDON,166

ZONA
ZUC 1 – Fora da APRM–G

USO
CRECHE

MATRÍCULA DO CRI Nº:

CADASTRO IMOBILIÁRIO
12.51.18.0010.01.000, 12.51.18.0020.01.000 e 12.51.18.0030.01.000

MUNICÍPIO
Estância Turística de Embu das Artes

Escala
INDICADA

LOTE/QUADRA/BAIRRO
Lotes: 01, 02, 03 e parte viela/ Quadra: 34 / Jd. Vitória

AUTOR DO PROJETO E RESPONSÁVEL TÉCNICO
ARQ. ALEXANDRE S. FRIOL

CAU
A112454–4

RRT
PROJ. ARQUITETÔNICO: 16567105

VIDE FOLHA 01/11

SITUAÇÃO SEM ESCALA

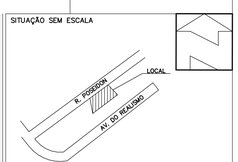

Declaro para os devidos fins que a aprovação do projeto pela Prefeitura não implica no reconhecimento do direito de propriedade.

ASS. DO PROFISSIONAL
ARQ. ALEXANDRE DE SOUZA FRIOL

ASS. DO PROPRIETÁRIO
PREFEITURA MUNICIPAL DE EMBU DAS ARTES

PARA USO DA PREFEITURA



LEGENDA:

- Piso Cimentado
- Piso Intertravado
- Área Permeável
- Talude

PLANTA DE PISOS EXTERNOS

Esc.: 1/100

PROJETO COMPLETO

FOLHA 04/11

PARA USO DO REQUERENTE

TÍTULO
CONSTRUÇÃO DE CRECHE MUNICIPAL

ASSUNTO DA FOLHA
PLANTA DOS PISOS EXTERNOS

IMÓVEL

PROPRIETÁRIO
PREFEITURA MUNICIPAL DE EMBU DAS ARTES

DOCUMENTO (RG e CPF)
46.523.114/0001-17

ENDEREÇO
RUA POSEIDON,166

ZONA
ZUC 1 – Fora da APRM-G

USO
CRECHE

MATRÍCULA DO CRI Nº:

CADASTRO IMOBILIÁRIO
12.51.18.0010.01.000, 12.51.18.0020.01.000 e 12.51.18.0030.01.000

MUNICÍPIO
Estância Turística de Embu das Artes

Escala
INDICADA

LOTE/QUADRA/BAIRRO
Lotes: 01, 02, 03 e parte viela/ Quadra: 34 / Jd. Vitória

AUTOR DO PROJETO E RESPONSÁVEL TÉCNICO
ARQ. ALEXANDRE S. FRIOL

CAU
A112454-4

RRT
PROJ. ARQUITETÔNICO: 16567105

VIDE FOLHA 01/11

SITUAÇÃO SEM ESCALA

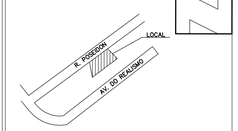

Declaro para os devidos fins que a aprovação do projeto pela Prefeitura não implica no reconhecimento do direito de propriedade.

ASS. DO PROFISSIONAL
ARQ. ALEXANDRE DE SOUZA FRIOL

ASS. DO PROPRIETÁRIO
PREFEITURA MUNICIPAL DE EMBU DAS ARTES

PARA USO DA PREFEITURA

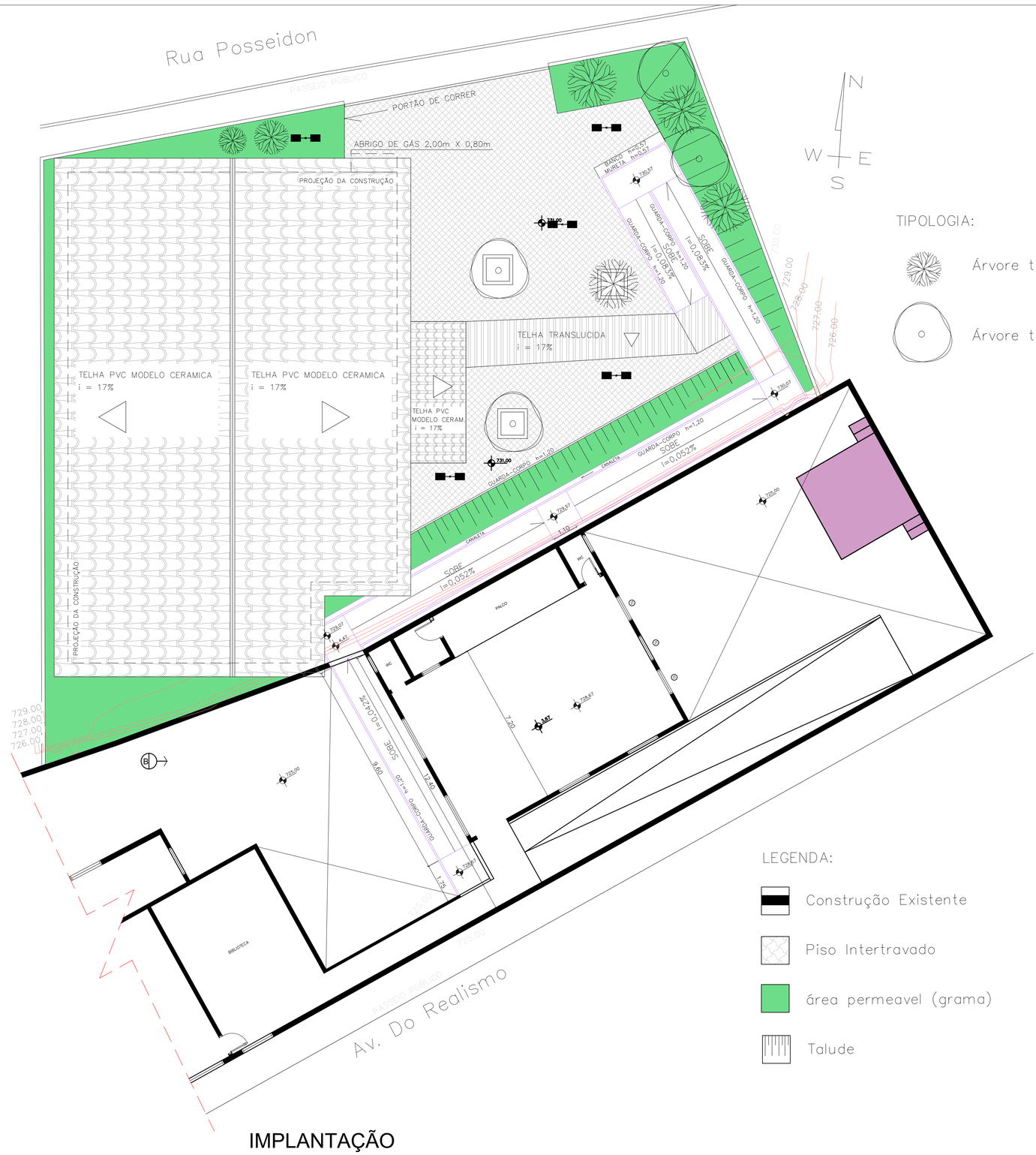

IMPLANTAÇÃO
Esc.: 1/100

PROJETO COMPLETO

FOLHA 05/11

TITULO
CONSTRUÇÃO DE CRECHE MUNICIPAL

ASSUNTO DA FOLHA
IMPLANTAÇÃO GERAL

PARA USO DO REQUERENTE

PROPRIETARIO
PREFEITURA MUNICIPAL DE EMBU DAS ARTES

DOCUMENTO (RG e CPF)
46.523.114/0001-17

IMÓVEL

ENDEREÇO
RUA POSEIDON,166

USO
CRECHE

ZONA
ZUC 1 – Fora da APRM-G

MATRÍCULA DO CRI Nº:

CADASTRO IMOBILIÁRIO
12.51.18.0010.01.000, 12.51.18.0020.01.000 e 12.51.18.0030.01.000

MUNICÍPIO
Estância Turística de Embu das Artes

Escala
INDICADA

LOTE/QUADRA/BAIRRO
Lotes: 01, 02, 03 e parte viela/ Quadra: 34 / Jd. Vitória

AUTOR DO PROJETO E RESPONSÁVEL TÉCNICO
ARQ. ALEXANDRE S. FRIOL

CAU
A112454-4

RRT
PROJ. ARQUITETÔNICO: 16567105

VIDE FOLHA 01/11

SITUAÇÃO SEM ESCALA

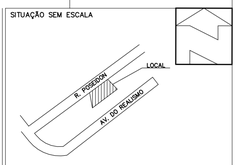

Declaro para os devidos fins que a aprovação do projeto pela Prefeitura não implica no reconhecimento do direito de propriedade.

ASS. DO PROFISSIONAL
ARQ. ALEXANDRE DE SOUZA FRIOL

ASS. DO PROPRIETÁRIO
PREFEITURA MUNICIPAL DE EMBU DAS ARTES

PARA USO DA PREFEITURA

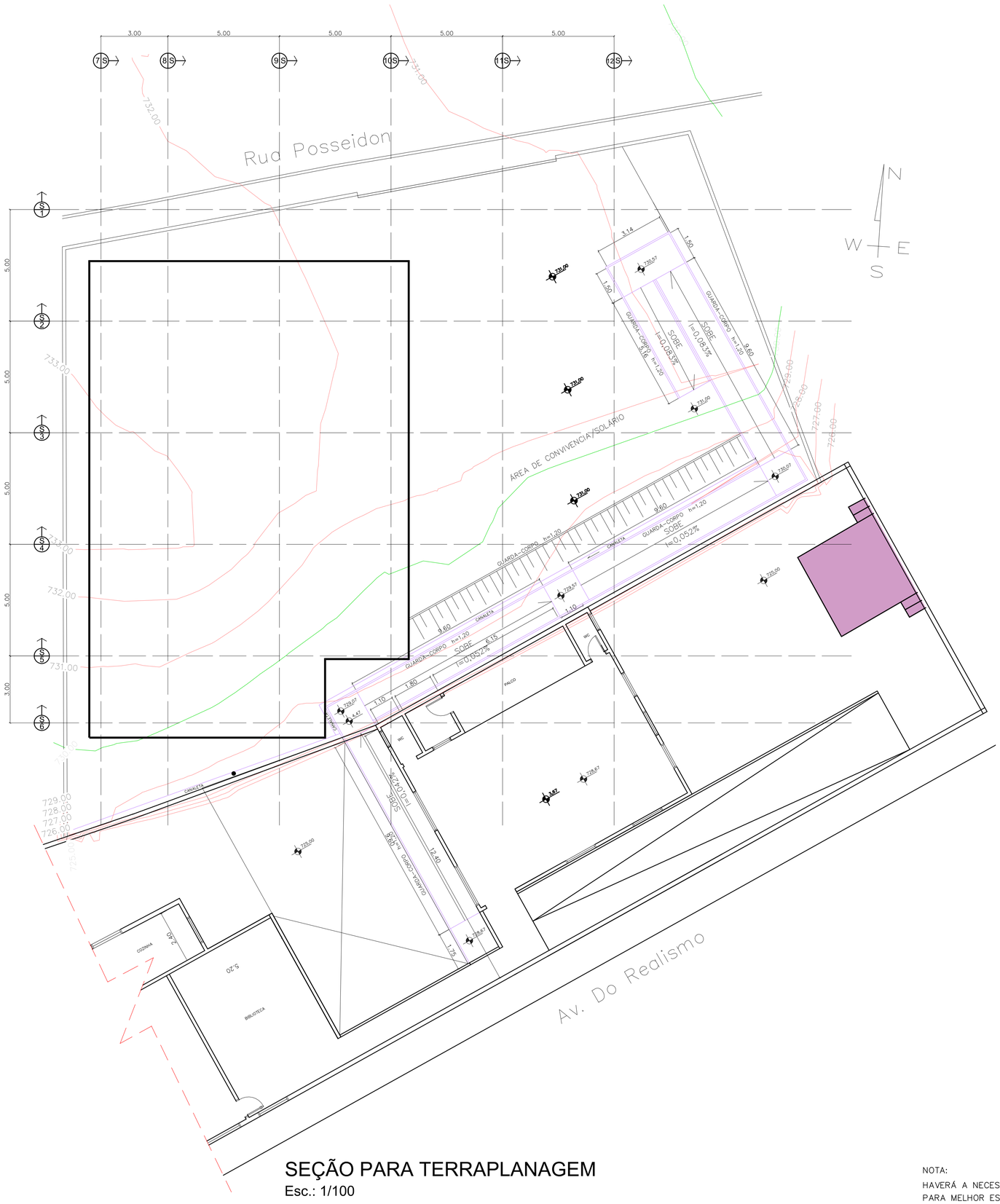

SEÇÃO PARA TERRAPLANAGEM
Esc.: 1/100

NOTA:
HAVERÁ A NECESSIDADE DE EXECUÇÃO DE SONDAGEM PARA ANALISE DO SOLO PARA MELHOR ESCOLHA DA FUNDAÇÃO E BROCAS.



LEGENDA:
- Corte: 7,44m2 x 3 =22,32m3 + 25% de empolamento = 27,90 m3
- Perfil Natural do Terreno
- Muro de Arrimo

Seção 1
Esc.: 1/150

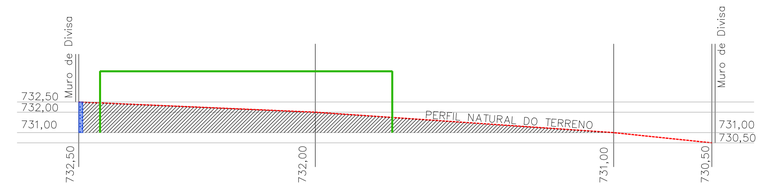

LEGENDA:
- Corte: 21,78 m2 x 5 =108,90m3 + 25% de empolamento = 136,13 m3
- Perfil Natural do Terreno
- Perimetro da Construção nova
- Muro de Arrimo

Seção 2
Esc.: 1/150

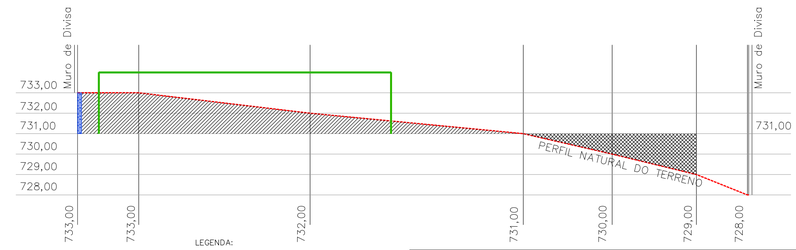

LEGENDA:
- Corte: 23,80m2 x 5 = 119,00m2 + 25% de empolamento = 148,75 m3
- Aterro: 8,36m2 x 5,00m = 41,80m3
- Perimetro da Construção nova
- Perfil Natural do Terreno
- Muro de Arrimo

Seção 3
Esc.: 1/150

PROJETO COMPLETO

FOLHA 06/11

TÍTULO
CONSTRUÇÃO DE CRECHE MUNICIPAL

ASSUNTO DA FOLHA
TERRAPLANAGEM E SEÇÕES

PARA USO DO REQUERENTE

PROPRIETÁRIO
PREFEITURA MUNICIPAL DE EMBU DAS ARTES

DOCUMENTO (RG e CPF)
46.523.114/0001-17

IMÓVEL

ENDEREÇO
RUA POSEIDON,166

ZONA
ZUC 1 – Fora da APRM-G

USO
CRECHE

MATRÍCULA DO CRI Nº:

CADASTRO IMOBILIÁRIO
12.51.18.0010.01.000, 12.51.18.0020.01.000 e 12.51.18.0030.01.000

MUNICÍPIO
Estância Turística de Embu das Artes

Escala
INDICADA

LOTE/QUADRA/BAIRRO
Lotes: 01, 02, 03 e parte viela/ Quadra: 34 / Jd. Vitória

AUTOR DO PROJETO E RESPONSÁVEL TÉCNICO
ARQ. ALEXANDRE S. FRIOL

CAU
A112454-4

RRT
PROJ. ARQUITETÔNICO: 16567105

VIDE FOLHA 01/11

SITUAÇÃO SEM ESCALA

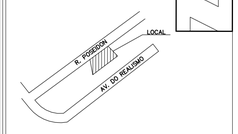

Declaro para os devidos fins que a aprovação do projeto pela Prefeitura não implica no reconhecimento do direito de propriedade.

ASS. DO PROFISSIONAL
ARQ. ALEXANDRE DE SOUZA FRIOL

ASS. DO PROPRIETÁRIO
PREFEITURA MUNICIPAL DE EMBU DAS ARTES

PARA USO DA PREFEITURA

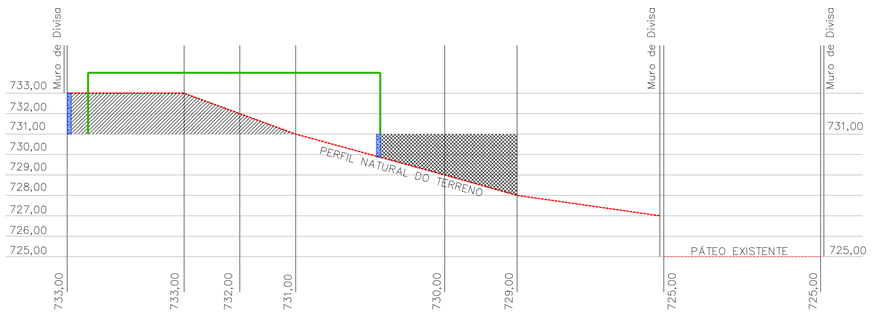

Seção 4
Esc.: 1/150

LEGENDA:

- Corte: 16,92m2 x 5 = 84,60m2 + 25% de empolamento = 105,75 m3
- Aterro: 13,80m2 x 5,00m = 69,00m3
- Perímetro da Construção nova
- Perfil Natural do Terreno
- Muro de Arrimo

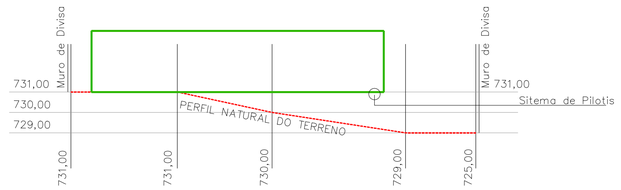

Seção 5
Esc.: 1/150

LEGENDA:

- Perímetro da Construção nova
- Perfil Natural do Terreno

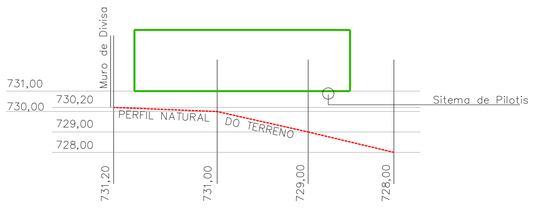

Seção 6
Esc.: 1/150

LEGENDA:

- Perímetro da Construção nova
- Perfil Natural do Terreno

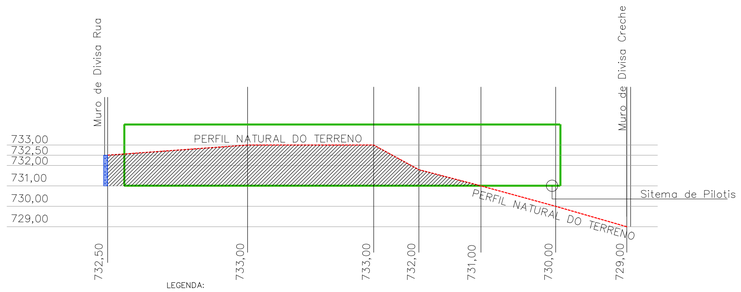

Seção 7
Esc.: 1/150

LEGENDA:

- Corte: 28,63m2 x 3 = 85,89m2 + 25% de empolamento = 107,36 m3
- Perímetro da Construção nova
- Muro de Arrimo
- Perfil Natural do Terreno
- Muro de Arrimo

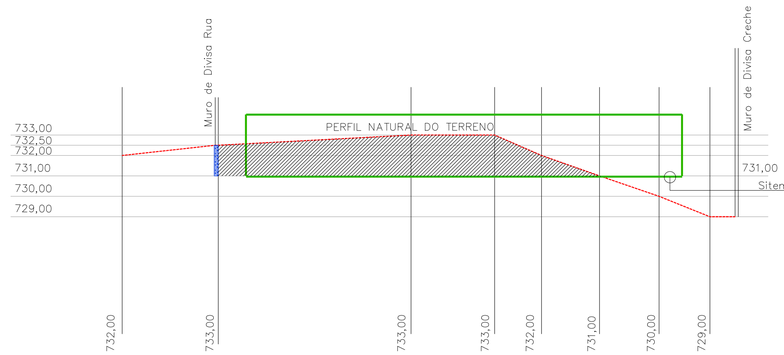

Seção 8
Esc.: 1/150

LEGENDA:

- Corte: 29,87m2 x 5 = 149,35m2 + 25% de empolamento = 186,69 m3
- Perímetro da Construção nova
- Perfil Natural do Terreno
- Muro de Arrimo

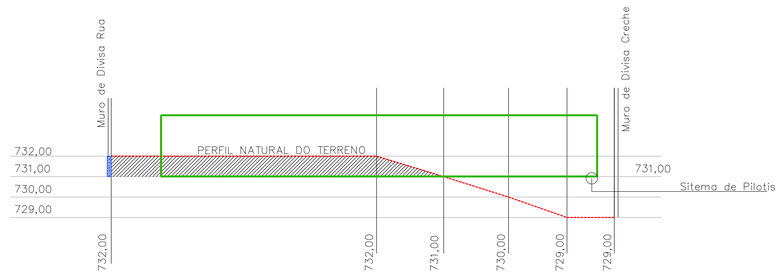

Seção 9
Esc.: 1/150

LEGENDA:

- Corte: 14,64m2 x 5 = 73,20m2 + 25% de empolamento = 91,50 m3
- Perímetro da Construção nova
- Perfil Natural do Terreno
- Muro de Arrimo

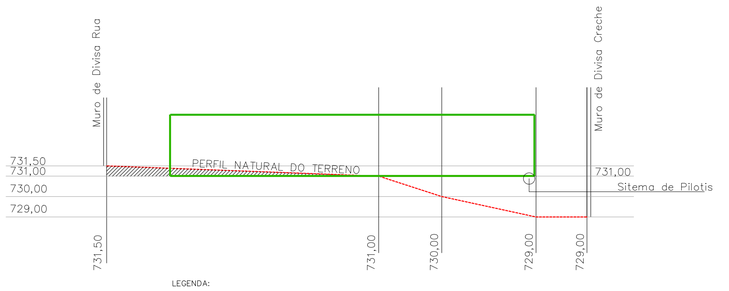

Seção 10
Esc.: 1/150

LEGENDA:

- Corte: 3,33m2 x 5 = 16,65m2 + 25% de empolamento = 20,81 m3
- Perímetro da Construção nova
- Perfil Natural do Terreno

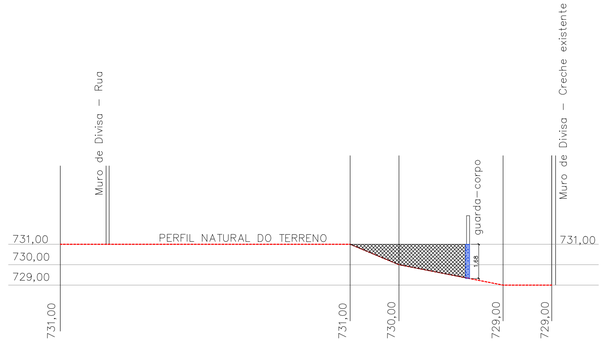

Seção 11
Esc.: 1/150

LEGENDA:

- Aterro: 5,49m2 x 5,00m = 27,45m3
- Perfil Natural do Terreno
- Muro de Arrimo

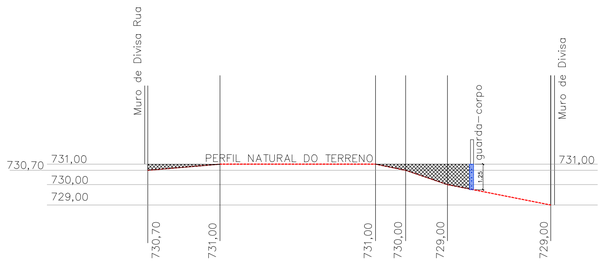

Seção 12
Esc.: 1/150

LEGENDA:

- Aterro: 3,25m2 x 5,00m + 2,74 x 5,00m = 16,25m3
- Perfil Natural do Terreno
- Muro de Arrimo

NOTA:
TOTAL DE CORTE E ATERRO:
CORTE 418,53m3
ATERRO 110,80 m3

PROJETO COMPLETO

FOLHA 07/11

TITULO
CONSTRUÇÃO DE CRECHE MUNICIPAL

ASSUNTO DA FOLHA
SEÇÕES DA TERRAPLANAGEM

PARA USO DO REQUERENTE

PROPRIETARIO
PREFEITURA MUNICIPAL DE EMBU DAS ARTES

DOCUMENTO (RG e CPF)
46.523.114/0001-17

IMÓVEL

ENDEREÇO
RUA POSEIDON,166

ZONA
ZUC 1 – Fora da APRM-G

USO
CRECHE

MATRÍCULA DO CRI Nº:
11.517/11.516/11.515 – Embu das Artes

CADASTRO IMOBILIÁRIO
12.51.18.0010.01.000, 12.51.18.0020.01.000 e 12.51.18.0030.01.000

MUNICÍPIO
Estância Turística de Embu das Artes

Escala
INDICADA

LOTE/QUADRA/BAIRRO
Lotes: 01, 02, 03 e parte viela/ Quadra: 34 / Jd. Vitória

AUTOR DO PROJETO E RESPONSÁVEL TÉCNICO
ARQ. ALEXANDRE S. FRIOL

CAU
A112454-4

RRT
PROJ. ARQUITETÔNICO: 16567105

VIDE FOLHA 01/11

SITUAÇÃO SEM ESCALA

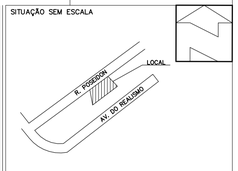

Declaro para os devidos fins que a aprovação do projeto pela Prefeitura não implica no reconhecimento do direito de propriedade.

ASS. DO PROFISSIONAL
ARQ. ALEXANDRE DE SOUZA FRIOL

ASS. DO PROPRIETÁRIO
PREFEITURA MUNICIPAL DE EMBU DAS ARTES

PARA USO DA PREFEITURA

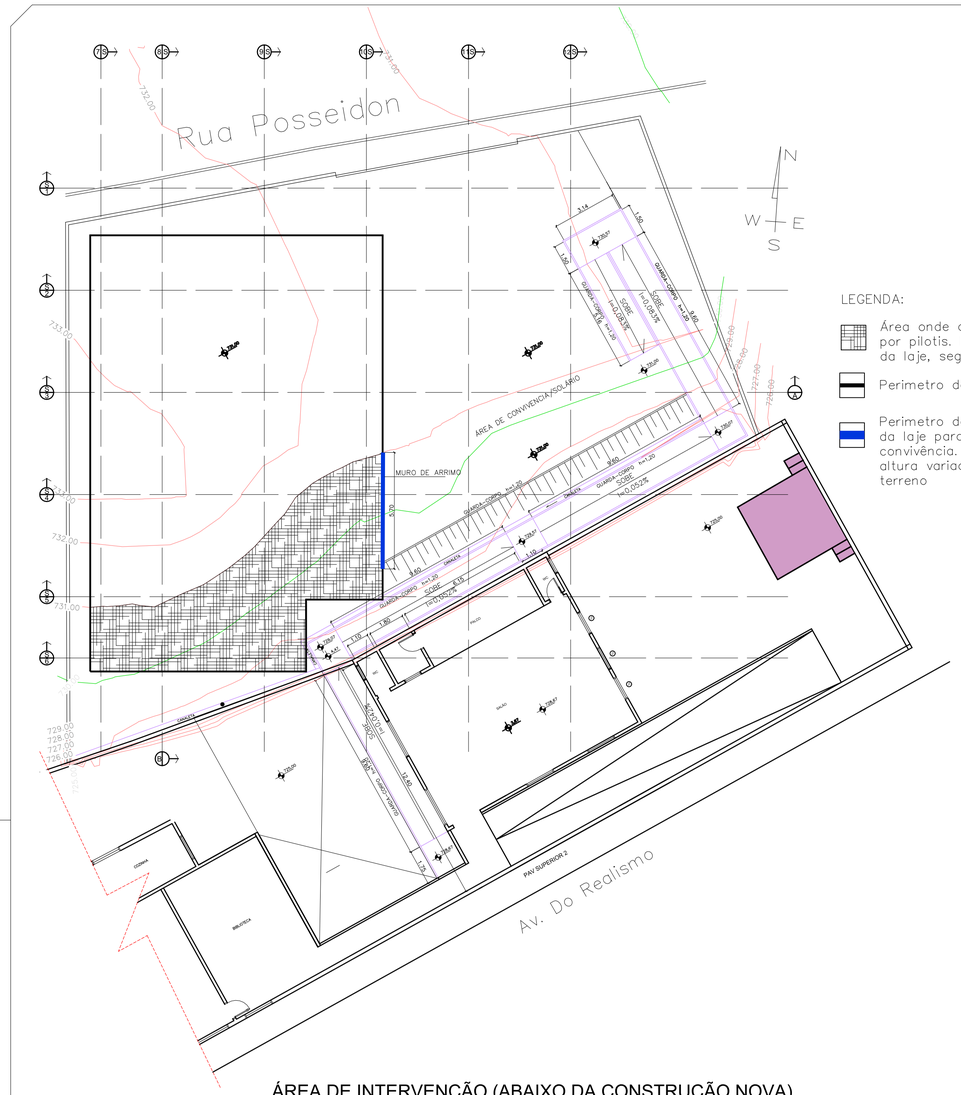

LEGENDA:

Área onde a laje sera sustentada por pilotis. Não haverá terra abaixo da laje, seguira perfil natural..

Perimetro da Construção nova

Perimetro do muro de arrimo abaixo da laje para sustentação da área de convivência. 5,70m de comprimento e altura variada seguindo o perfi do terreno

ÁREA DE INTERVENÇÃO (ABAIXO DA CONSTRUÇÃO NOVA)

Esc.: 1/150

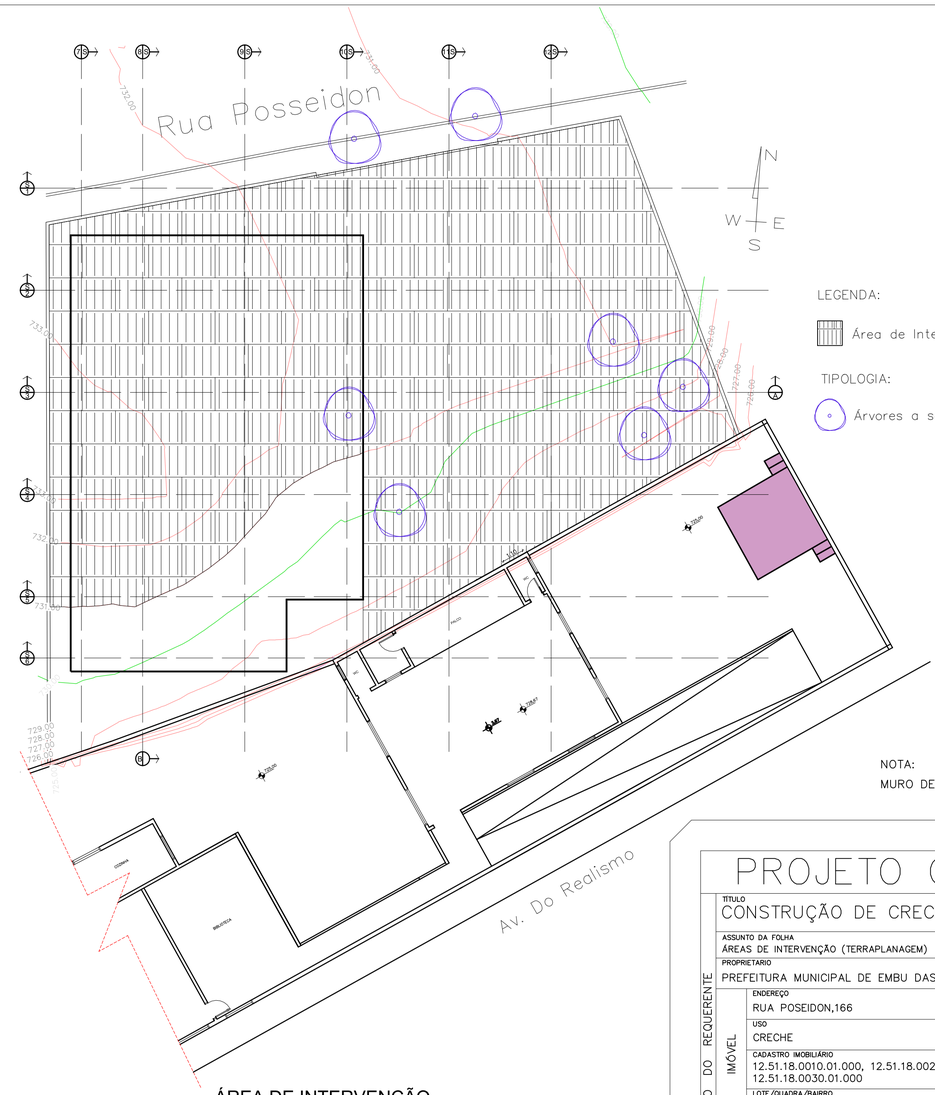

LEGENDA:

Área de Intervenção = 582,79

TIPOLOGIA:

Árvores a serem retiradas

NOTA:
MURO DE ARRIMO 63,55 m2

ÁREA DE INTERVENÇÃO

Esc.: 1/150

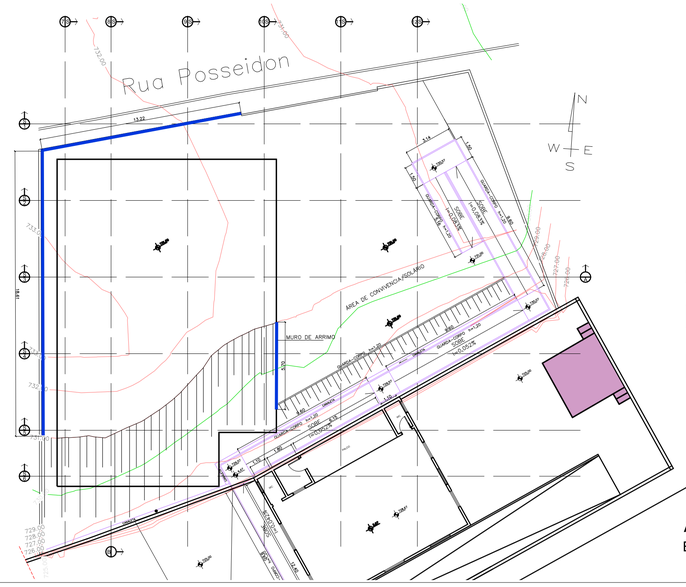

LEGENDA:

Área onde a laje sera sustentada por pilotis. Não haverá terra abaixo da laje.

Perimetro da Construção nova

Perimetro do muro de arrimo

Talude

ÁREA DE TALUDAMENTO

Esc.: 1/200

PROJETO COMPLETO

FOLHA 08/11

TITULO
CONSTRUÇÃO DE CRECHE MUNICIPAL

ASSUNTO DA FOLHA
ÁREAS DE INTERVENÇÃO (TERRAPLANAGEM)

PARA USO DO REQUERENTE

PROPRIETARIO
PREFEITURA MUNICIPAL DE EMBU DAS ARTES

DOCUMENTO (RG e CPF)
46.523.114/0001-17

IMÓVEL

ENDEREÇO
RUA POSEIDON,166

USO
CRECHE

ZONA
ZUC 1 - Fora da APRM-G

MATRÍCULA DO CRI Nº:
11.517/11.516/11.515 - Embu das Artes

CADASTRO IMOBILIÁRIO
12.51.18.0010.01.000, 12.51.18.0020.01.000 e 12.51.18.0030.01.000

MUNICÍPIO
Estância Turística de Embu das Artes

Escala
INDICADA

LOTE/QUADRA/BAIRRO
Lotes: 01, 02, 03 e parte viela/ Quadra: 34 / Jd. Vitória

AUTOR DO PROJETO E RESPONSÁVEL TÉCNICO
ARQ. ALEXANDRE S. FRIOL

CAU
A112454-4

RRT
PROJ. ARQUITETÔNICO: 16567105

VIDE FOLHA 01/11

SITUAÇÃO SEM ESCALA

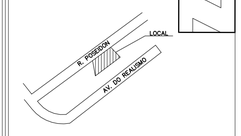

Declaro para os devidos fins que a aprovação do projeto pela Prefeitura não implica no reconhecimento do direito de propriedade.

ASS. DO PROFISSIONAL
ARQ. ALEXANDRE DE SOUZA FRIOL

ASS. DO PROPRIETÁRIO
PREFEITURA MUNICIPAL DE EMBU DAS ARTES

PARA USO DA PREFEITURA

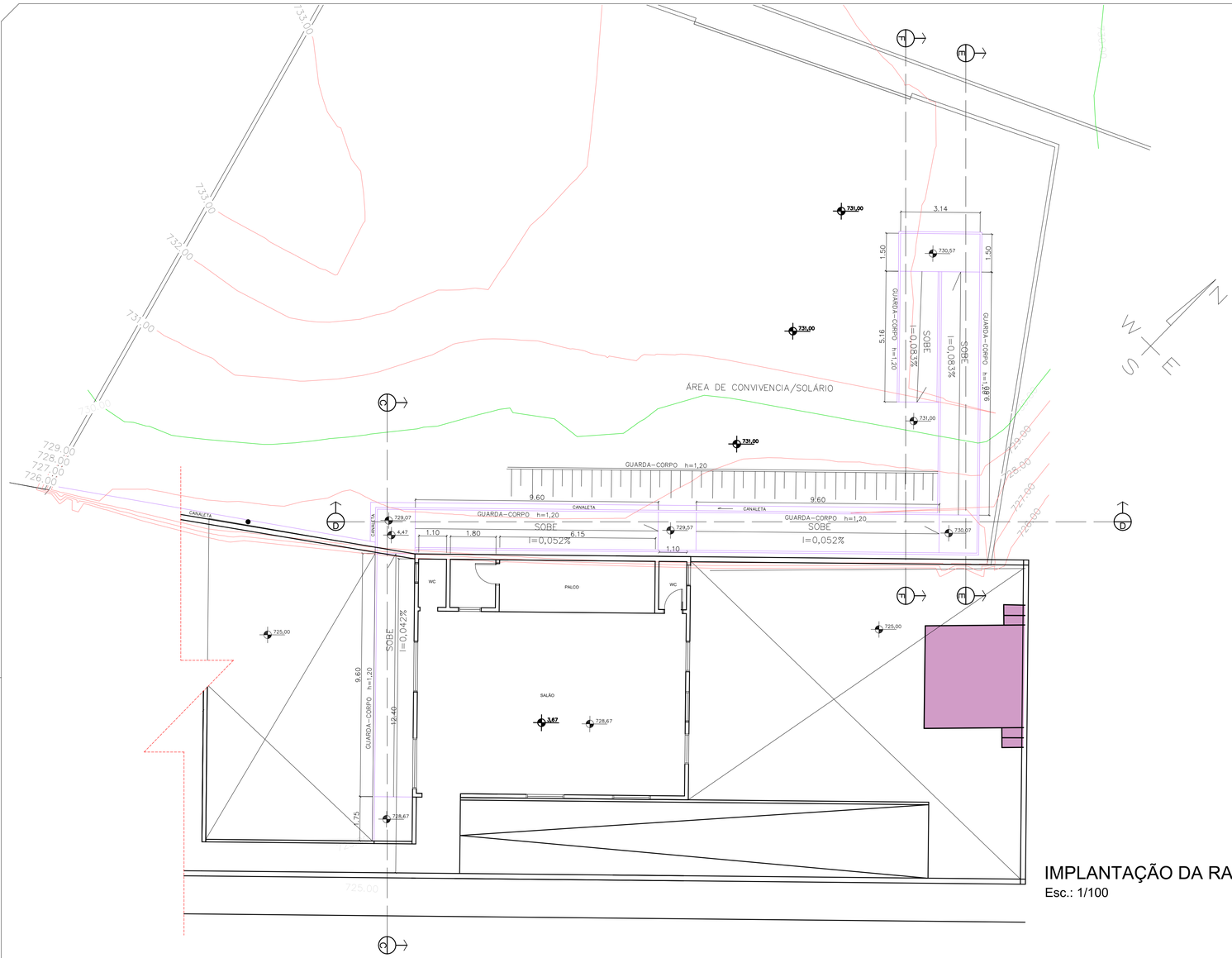

IMPLANTAÇÃO DA RAMPA
Esc.: 1/100

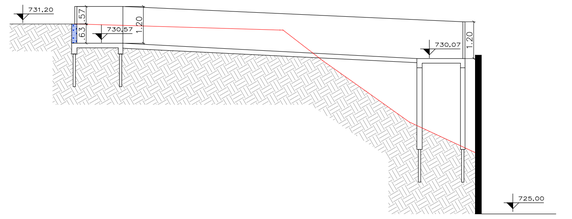

Corte E - (Rampa)
Esc.: 1/100

LEGENDA:
- Perfil Natural do Terreno
- Muro de Arrimo
- Muro Existente

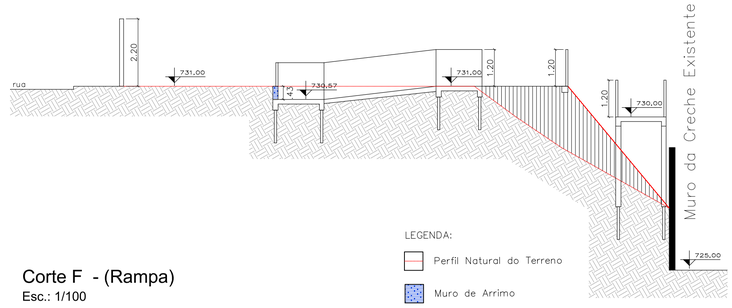

Corte F - (Rampa)
Esc.: 1/100

LEGENDA:
- Perfil Natural do Terreno
- Muro de Arrimo
- Muro Existente
- Aterro

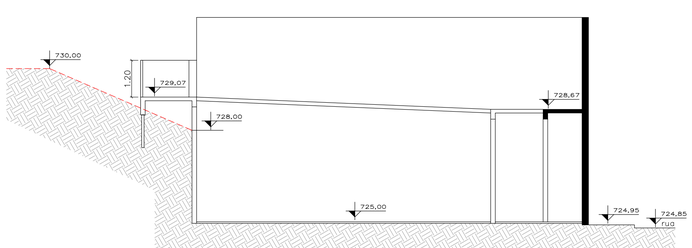

Corte C - (Rampa)
Esc.: 1/100

LEGENDA:
- Perfil Natural do Terreno
- Estrutura Existente

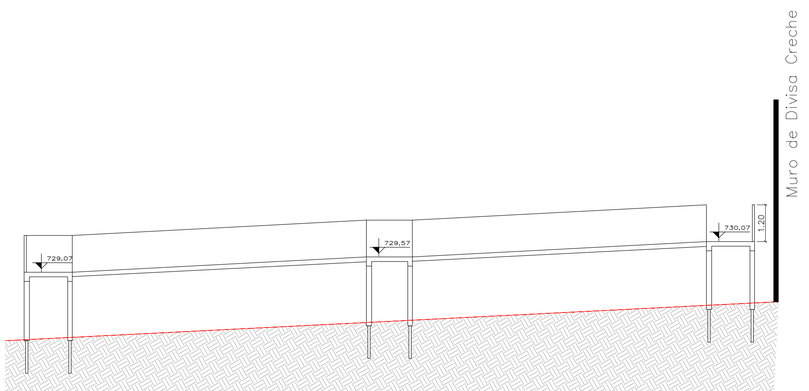

Corte D - (Rampa)
Esc.: 1/100

LEGENDA:
- Perfil Natural do Terreno
- Muro Existente

PROJETO COMPLETO

FOLHA 09/11

TÍTULO
CONSTRUÇÃO DE CRECHE MUNICIPAL

ASSUNTO DA FOLHA
RAMPA – CORTES

PROPRIETÁRIO
PREFEITURA MUNICIPAL DE EMBU DAS ARTES

DOCUMENTO (RG e CPF)
46.523.114/0001-17

IMÓVEL
- ENDEREÇO: RUA POSEIDON,166
- USO: CRECHE
- CADASTRO IMOBILIÁRIO: 12.51.18.0010.01.000, 12.51.18.0020.01.000 e 12.51.18.0030.01.000
- LOTE/QUADRA/BAIRRO: Lotes: 01, 02, 03 e parte viela/ Quadra: 34 / Jd. Vitória

ZONA: ZUC 1 – Fora da APRM-G

MATRÍCULA DO CRI Nº: 11.517/11.516/11.515 – Embu das Artes

MUNICÍPIO: Estância Turística de Embu das Artes

Escala: INDICADA

AUTOR DO PROJETO E RESPONSÁVEL TÉCNICO: ARQ. ALEXANDRE S. FRIOL

CAU: A112454-4

RRT: PROJ. ARQUITETÔNICO: 16567105

VIDE FOLHA 01/11

SITUAÇÃO SEM ESCALA

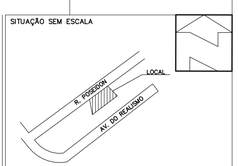

PARA USO DO REQUERENTE

Declaro para os devidos fins que a aprovação do projeto pela Prefeitura não implica no reconhecimento do direito de propriedade.

ASS. DO PROFISSIONAL
ARQ. ALEXANDRE DE SOUZA FRIOL

ASS. DO PROPRIETÁRIO
PREFEITURA MUNICIPAL DE EMBU DAS ARTES

PARA USO DA PREFEITURA

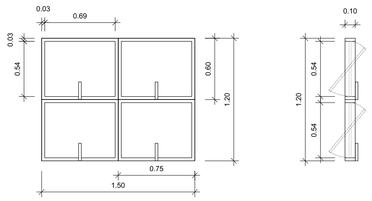

Det. Janela Maxim-ar (1,50x1,20m)
Esc.: 1/50

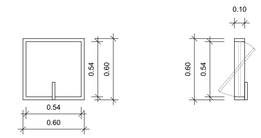

Det. Janela Maxim-ar(0,60x0,60m)
Esc.: 1/50

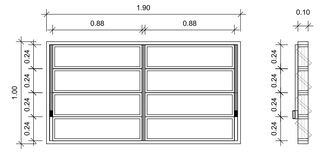

Det. Janela Basculante (1,90x1,00m)
Esc.: 1/50

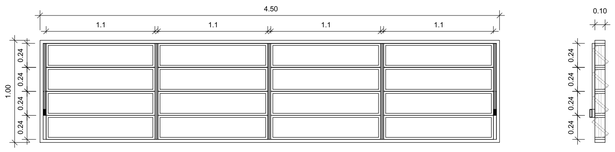

Det. Janela Basculante (4,50x1,00m)
Esc.: 1/50

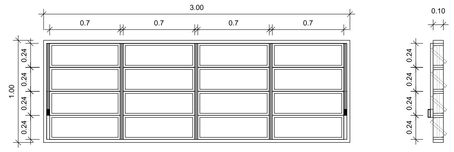

Det. Janela Basculante (3,00x1,00m)
Esc.: 1/50

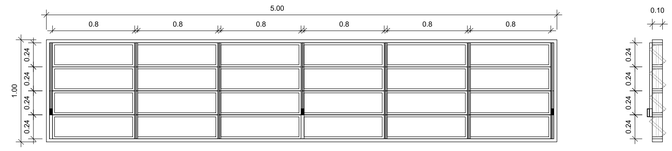

Det. Janela Basculante (5,00x1,00m)
Esc.: 1/50

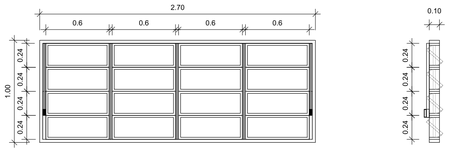

Det. Janela Basculante (2,70x1,00m)
Esc.: 1/50

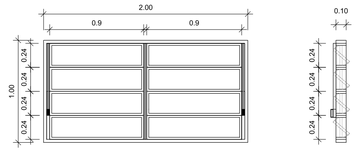

Det. Janela Basculante (2,00x1,00m)
Esc.: 1/50

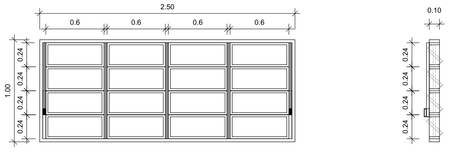

Det. Janela Basculante (2,50x1,00m)
Esc.: 1/50

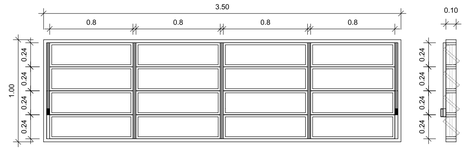

Det. Janela Basculante (3,50x1,00m)
Esc.: 1/50

PROJETO COMPLETO

FOLHA 10/11

TITULO
CONSTRUÇÃO DE CRECHE MUNICIPAL

ASSUNTO DA FOLHA
MODELO DE CAIXILHARIA

PARA USO DO REQUERENTE

PROPRIETARIO
PREFEITURA MUNICIPAL DE EMBU DAS ARTES

DOCUMENTO (RG e CPF)
46.523.114/0001-17

IMÓVEL

ENDEREÇO
RUA POSEIDON,166

ZONA
ZUC 1 – Fora da APRM-G

USO
CRECHE

MATRÍCULA DO CRI Nº:
11.517/11.516/11.515 – Embu das Artes

CADASTRO IMOBILIÁRIO
12.51.18.0010.01.000, 12.51.18.0020.01.000 e 12.51.18.0030.01.000

MUNICÍPIO
Estância Turística de Embu das Artes

Escala
INDICADA

LOTE/QUADRA/BAIRRO
Lotes: 01, 02, 03 e parte viela/ Quadra: 34 / Jd. Vitória

AUTOR DO PROJETO E RESPONSÁVEL TÉCNICO
ARQ. ALEXANDRE S. FRIOL

CAU
A112454-4

RRT
PROJ. ARQUITETÔNICO: 16567105

VIDE FOLHA 01/11

SITUAÇÃO SEM ESCALA

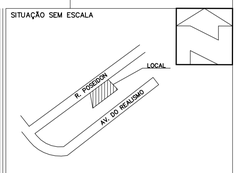

Declaro para os devidos fins que a aprovação do projeto pela Prefeitura não implica no reconhecimento do direito de propriedade.

ASS. DO PROFISSIONAL
ARQ. ALEXANDRE DE SOUZA FRIOL

ASS. DO PROPRIETÁRIO
PREFEITURA MUNICIPAL DE EMBU DAS ARTES

PARA USO DA PREFEITURA

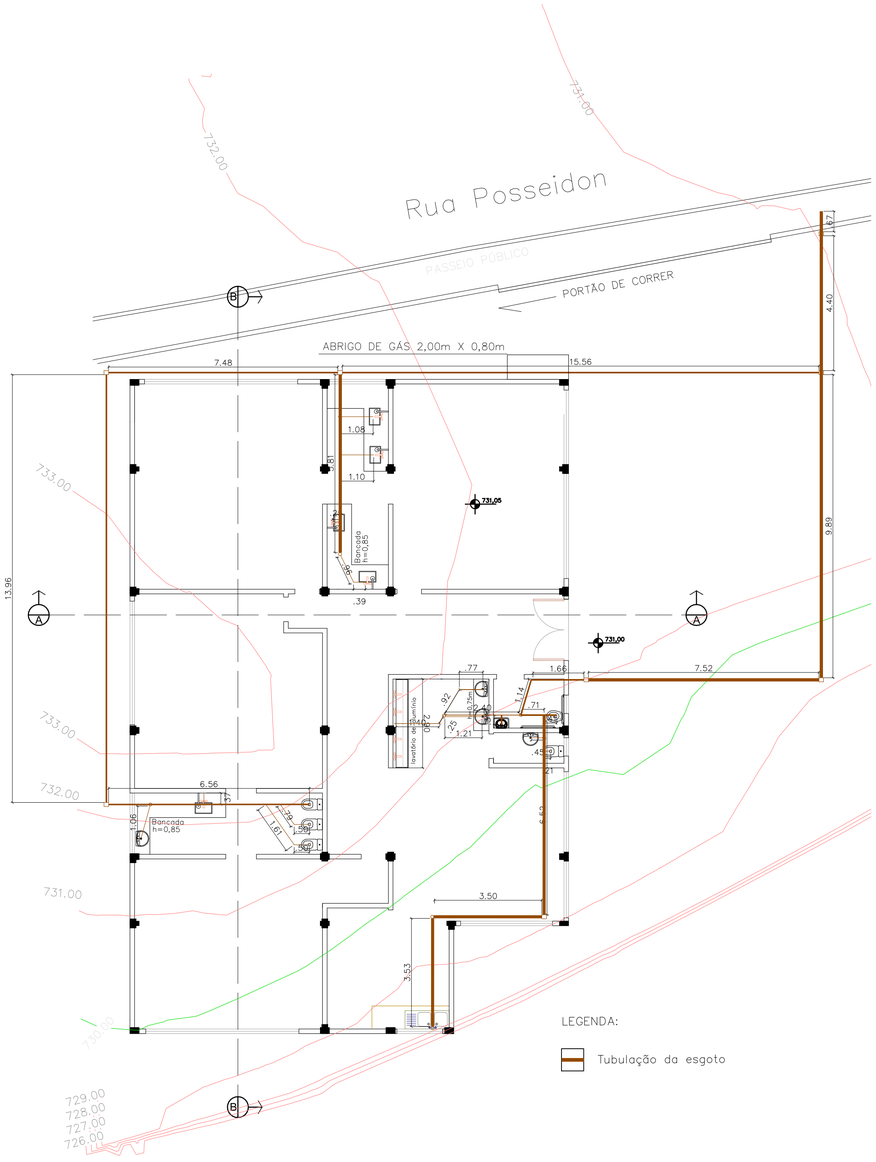

PLANTA BAIXA - HIDRAULICA (ESGOTO)
Esc.: 1/100

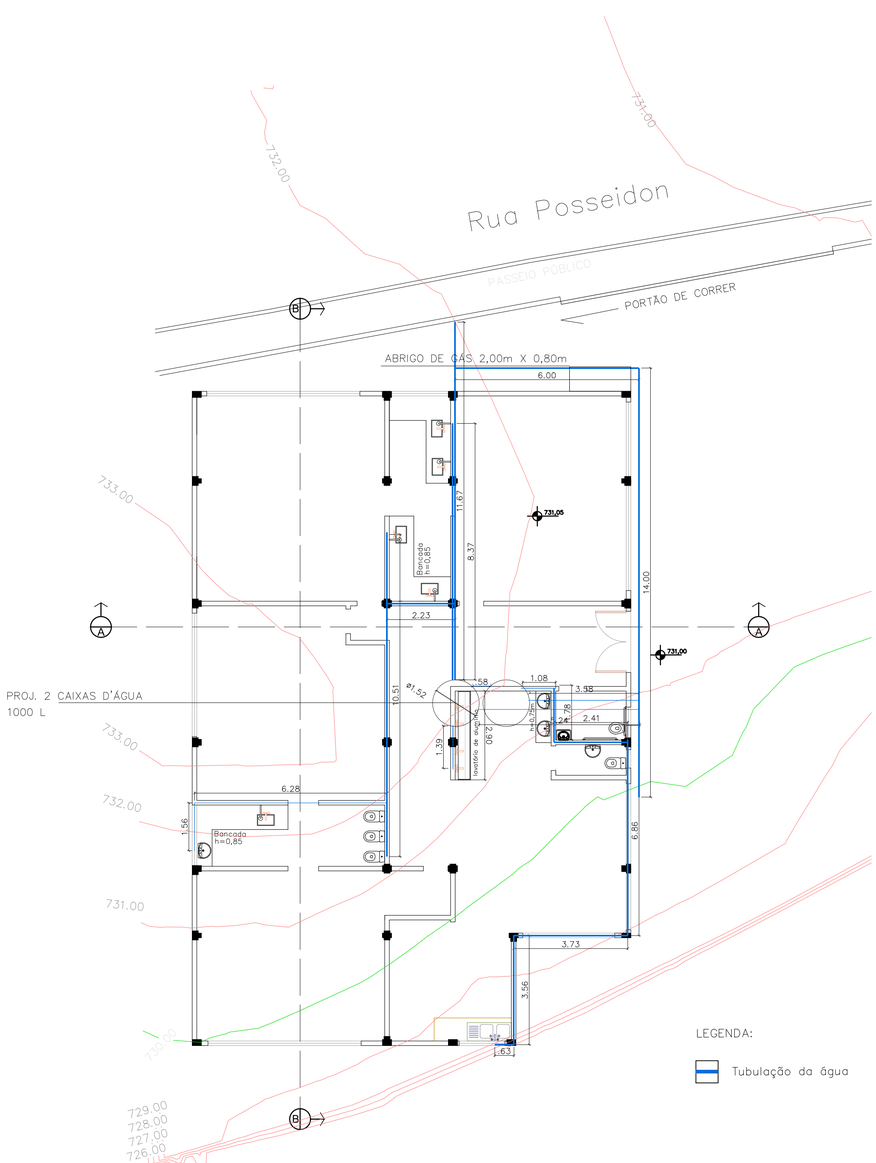

PLANTA BAIXA - HIDRAULICA (ÁGUA FRIA)
Esc.: 1/100

PROJETO COMPLETO

FOLHA 11/11

TITULO
CONSTRUÇÃO DE CRECHE MUNICIPAL

ASSUNTO DA FOLHA
HIDRAULICA – AGUA E ESGOTO

PARA USO DO REQUERENTE

PROPRIETARIO
PREFEITURA MUNICIPAL DE EMBU DAS ARTES

DOCUMENTO (RG e CPF)
46.523.114/0001-17

IMÓVEL

ENDEREÇO
RUA POSEIDON,166

ZONA
ZUC 1 – Fora da APRM-G

USO
CRECHE

MATRÍCULA DO CRI Nº:
11.517/11.516/11.515 – Embu das Artes

CADASTRO IMOBILIÁRIO
12.51.18.0010.01.000, 12.51.18.0020.01.000 e 12.51.18.0030.01.000

MUNICÍPIO
Estância Turística de Embu das Artes

Escala
INDICADA

LOTE/QUADRA/BAIRRO
Lotes: 01, 02, 03 e parte viela/ Quadra: 34 / Jd. Vitória

AUTOR DO PROJETO E RESPONSÁVEL TÉCNICO
ARQ. ALEXANDRE S. FRIOL

CAU
A112454-4

ART
PROJ. ARQUITETÔNICO: 16567105

VIDE FOLHA 01/11

SITUAÇÃO SEM ESCALA

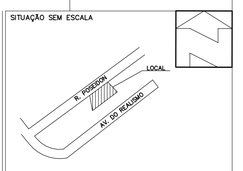

Declaro para os devidos fins que a aprovação do projeto pela Prefeitura não implica no reconhecimento do direito de propriedade.

ASS. DO PROFISSIONAL
ENG. CIVIL RENAN DOS SANTOS LIMA

ASS. DO PROPRIETÁRIO
PREFEITURA MUNICIPAL DE EMBU DAS ARTES

PARA USO DA PREFEITURA